


II

2859* NORTH SEA - Legends. Submarine cables.

Source: Subcom


Note: Charts 1406, 1610, 2449, 5605_1, 5606_1, 5606_2, 5606_4, 5607_1 are to be deleted from the list of charts affected by Notice 2038(P)/22. Charts 106, 1504 are to be deleted from the list of charts affected by Notice 2521(P)/22.

Chart 106 [previous update 2586/23] ETRS89 DATUM

Insert submarine cable, , joining:

52° 43'·30N., 1° 41'·82E.
52° 43'·52N., 1° 42'·72E.
52° 43'·22N., 1° 52'·32E.
52° 42'·09N., 2° 01'·90E.
52° 43'·02N., 2° 06'·16E.
52° 42'·77N., 2° 19'·62E.

Chart 323 (INT 1564) [previous update 1285/23] ETRS89 DATUM

Insert submarine cable, , joining:

51° 24'·94N., 2° 08'·07E.
51° 23'·41N., 2° 12'·64E.
51° 22'·19N., 2° 14'·23E.
51° 21'·49N., 2° 17'·91E.
51° 21'·63N., 2° 18'·99E.
51° 21'·62N., 2° 19'·56E.
51° 22'·33N., 2° 24'·42E.
51° 22'·56N., 2° 26'·86E.
51° 23'·29N., 1° 28'·15E.


Delete legend, *Planned*, centred on:

Chart 1183 (INT 1561) [previous update 1982/23] ETRS89 DATUM

Delete legend, *Planned*, centred on:

51° 27'·05N., 1° 31'·65E.
51° 28'·89N., 1° 41'·03E.
51° 27'·94N., 1° 57'·03E.

Chart 1406 [previous update 2565/23] WGS84 DATUM


Insert submarine cable, , joining:

51° 13'·57N., 2° 53'·82E.
51° 18'·03N., 2° 48'·06E.
51° 21'·65N., 2° 45'·63E.
51° 21'·97N., 2° 33'·79E.
51° 22'·73N., 2° 29'·78E.
51° 21'·51N., 2° 16'·46E.
51° 25'·69N., 2° 06'·38E.
51° 29'·40N., 1° 49'·45E.

II

2859* NORTH SEA - Legends. Submarine cables. (continued)

Chart 1504 (INT 1510) [*previous update 2565/23*] ETRS89 DATUM

Insert submarine cable, , joining:

52° 43'·30N., 1° 41'·82E.
52° 43'·45N., 1° 48'·99E.
52° 42'·12N., 2° 02'·84E.
52° 42'·97N., 2° 06'·06E.
52° 42'·80N., 2° 24'·56E.
52° 44'·85N., 2° 42'·69E.
52° 46'·28N., 3° 04'·48E.
52° 52'·43N., 3° 09'·54E.
52° 53'·43N., 3° 22'·09E.
52° 55'·71N., 3° 23'·99E.

Chart 1610 (INT 1511) [*previous update 2297/23*] ETRS89 DATUM

Insert submarine cable, , joining:


51° 21'·97N., 2° 21'·75E.
51° 21'·43N., 2° 17'·86E.
51° 22'·22N., 2° 14'·14E.
51° 23'·36N., 2° 12'·82E.
51° 26'·36N., 2° 03'·53E.
51° 28'·72N., 1° 53'·19E.
51° 29'·51N., 1° 48'·18E.
51° 29'·44N., 1° 45'·02E.
51° 28'·81N., 1° 41'·71E.
51° 28'·69N., 1° 35'·81E.

Chart 1828 (INT 1563) [*previous update 1285/23*] ETRS89 DATUM

Delete legend, *Under Construction*, centred on:

51° 26'·70N., 1° 31'·68E.
51° 23'·69N., 1° 28'·99E.

Chart 2449 [*previous update 2571/23*] WGS84 DATUM


Insert submarine cable, , joining:

51° 13'·52N., 2° 53'·93E.
51° 18'·03N., 2° 48'·06E.
51° 21'·58N., 2° 45'·54E.
51° 21'·94N., 2° 34'·44E.
51° 22'·78N., 2° 29'·72E.
51° 21'·55N., 2° 17'·90E.
51° 22'·18N., 2° 14'·27E.
51° 23'·54N., 2° 12'·51E.
51° 26'·81N., 2° 01'·72E.
51° 29'·65N., 1° 47'·99E.
51° 28'·76N., 1° 40'·56E.
51° 28'·72N., 1° 35'·83E.

II


2859* NORTH SEA - Legends. Submarine cables. (continued)

Chart 5605_1 (Panel B, Northern Approaches to Dover Strait) [*previous update 2364/23*] WGS84 DATUM

Insert submarine cable, , joining:

51° 26'·99N., 2° 00'·89E.
51° 23'·69N., 2° 12'·39E.
51° 22'·28N., 2° 14'·04E.
51° 21'·51N., 2° 16'·46E.
51° 22'·73N., 2° 29'·78E.
51° 21'·97N., 2° 33'·79E.
51° 21'·59N., 2° 44'·90E.

Chart 5606_4 [*previous update 1982/23*] ETRS89 DATUM

Insert submarine cable, , joining:


51° 22'·76N., 1° 26'·83E.
51° 23'·44N., 1° 28'·67E.
51° 24'·18N., 1° 29'·76E.
51° 24'·71N., 1° 30'·97E.
51° 25'·04N., 1° 31'·30E.
51° 27'·50N., 1° 31'·99E.
51° 28'·01N., 1° 32'·35E.
51° 28'·68N., 1° 33'·72E.
51° 28'·70N., 1° 35'·69E.

Chart 5606_1 [*previous update 2364/23*] WGS84 DATUM

Insert submarine cable, , joining:

51° 13'·57N., 2° 53'·82E.
51° 18'·03N., 2° 48'·06E.
51° 21'·58N., 2° 45'·54E.
51° 21'·94N., 2° 34'·44E.
51° 22'·78N., 2° 29'·72E.
51° 21'·55N., 2° 17'·90E.
51° 22'·18N., 2° 14'·27E.
51° 23'·54N., 2° 12'·51E.
51° 26'·81N., 2° 01'·72E.
51° 29'·35N., 1° 49'·44E.

Chart 5607_1 [*previous update 2039/23*] WGS84 DATUM

Insert submarine cable, , joining:

51° 13'·57N., 2° 53'·82E.
51° 14'·20N., 2° 53'·00E.
and
51° 14'·51N., 2° 52'·60E.
51° 18'·03N., 2° 48'·06E.
51° 21'·58N., 2° 45'·54E.
51° 21'·94N., 2° 34'·44E.
51° 22'·78N., 2° 29'·72E.
51° 21'·55N., 2° 17'·90E.
51° 22'·18N., 2° 14'·27E.
51° 23'·54N., 2° 12'·51E.
51° 26'·81N., 2° 01'·72E.
51° 29'·35N., 1° 49'·44E.