

II

2697 BELGIUM - Buoyage.

Source: Belgian Notices 19/195-196/23

Chart 1872 [previous update 2584/24] WGS84 DATUM













Insert	 Fl.Y.5s HD15	51° 19'·02N., 3° 06'·18E.
Delete	 Q Obstn4	51° 18'·04N., 3° 03'·97E.
	 Q Obstn5	51° 17'·85N., 3° 03'·46E.
	 Q Obstn6	51° 17'·62N., 3° 02'·96E.
	 Q Obstn7	51° 17'·43N., 3° 02'·45E.
	 Q Obstn8	51° 17'·35N., 3° 02'·24E.
	 Q Obstn9	51° 17'·25N., 3° 02'·02E.
	 Q Obstn10	51° 17'·05N., 3° 01'·56E.
	 Q Obstn11	51° 16'·66N., 3° 00'·68E.
	 Q Obstn12	51° 16'·29N., 2° 59'·83E.
	 Q Obstn13	51° 15'·92N., 2° 58'·98E.
	 Q Obstn14	51° 15'·55N., 2° 58'·03E.

Chart 1873 (INT 1480) [previous update 2367/24] WGS84 DATUM

Delete	 Q Obstn10	51° 17'·05N., 3° 01'·56E.
	 Q Obstn11	51° 16'·66N., 3° 00'·68E.
	 Q Obstn12	51° 16'·29N., 2° 59'·83E.
	 Q Obstn13	51° 15'·92N., 2° 58'·98E.
	 Q Obstn14	51° 15'·55N., 2° 58'·03E.

II

2697 BELGIUM - Buoyage. (continued)

Chart 1874 (INT 1474) [previous update 2584/24] WGS84 DATUM

























Insert	 <i>Fl. Y. 5s HD15</i>	51° 19'·02N., 3° 06'·18E.
Delete	 <i>Q Obstn4</i>	51° 18'·04N., 3° 03'·97E.
	 <i>Q Obstn5</i>	51° 17'·85N., 3° 03'·46E.
	 <i>Q Obstn6</i>	51° 17'·62N., 3° 02'·96E.
	 <i>Q Obstn7</i>	51° 17'·43N., 3° 02'·45E.
	 <i>Q Obstn8</i>	51° 17'·35N., 3° 02'·24E.
	 <i>Q Obstn9</i>	51° 17'·25N., 3° 02'·02E.
	 <i>Q Obstn10</i>	51° 17'·05N., 3° 01'·56E.
	 <i>Q Obstn11</i>	51° 16'·66N., 3° 00'·68E.
	 <i>Q Obstn12</i>	51° 16'·29N., 2° 59'·83E.
	 <i>Q Obstn13</i>	51° 15'·92N., 2° 58'·98E.
	 <i>Q Obstn14</i>	51° 15'·55N., 2° 58'·03E.

Chart 5605_11 [previous update 2584/24] WGS84 DATUM

Insert	 <i>Fl. Y. 5s HD15</i>	51° 19'·02N., 3° 06'·18E.
Delete	 <i>Q Obstn4</i>	51° 18'·04N., 3° 03'·97E.
	 <i>Q Obstn5</i>	51° 17'·85N., 3° 03'·46E.
	 <i>Q Obstn6</i>	51° 17'·62N., 3° 02'·96E.
	 <i>Q Obstn7</i>	51° 17'·43N., 3° 02'·45E.
	 <i>Q Obstn8</i>	51° 17'·35N., 3° 02'·24E.
	 <i>Q Obstn9</i>	51° 17'·25N., 3° 02'·02E.
	 <i>Q Obstn10</i>	51° 17'·05N., 3° 01'·56E.
	 <i>Q Obstn11</i>	51° 16'·66N., 3° 00'·68E.
	 <i>Q Obstn12</i>	51° 16'·29N., 2° 59'·83E.
	 <i>Q Obstn13</i>	51° 15'·92N., 2° 58'·98E.
	 <i>Q Obstn14</i>	51° 15'·55N., 2° 58'·03E.