




II

5816 BELGIUM - Submarine power cable.

Source: Belgian Notice 21/269/19

Chart 2449 [*previous update 5725/19*] WGS84 DATUM

Insert submarine power cable,   , joining:

51° 30'·59N., 2° 55'·86E.

51° 32'·65N., 2° 52'·58E.

51° 33'·17N., 2° 52'·29E.

51° 34'·68N., 2° 52'·35E.

51° 34'·94N., 2° 52'·12E.

51° 34'·76N., 2° 52'·95E.

51° 34'·13N., 2° 54'·36E.

51° 34'·54N., 2° 55'·13E.