

II

4041 BELGIUM - Buoyage.

Source: Belgian Notice 7/110/24

Chart 1406 [*previous update 3874/24*] WGS84 DATUM





Insert	 <i>Q ELI-N</i>	51° 32′·53N., 2° 29′·69E.
	 <i>VQ(3)5s ELI-E</i>	51° 31′·82N., 2° 31′·21E.
	 <i>Q(6)+LFl.15s ELI-S</i>	51° 30′·87N., 2° 30′·06E.
	 <i>Q(9)15s ELI-W</i>	51° 31′·59N., 2° 28′·55E.

Chart 1872 [*previous update 3874/24*] WGS84 DATUM





Insert	 <i>Q ELI-N</i>	51° 32′·53N., 2° 29′·69E.
	 <i>VQ(3)5s ELI-E</i>	51° 31′·82N., 2° 31′·21E.
	 <i>Q(6)+LFl.15s ELI-S</i>	51° 30′·87N., 2° 30′·06E.
	 <i>Q(9)15s ELI-W</i>	51° 31′·59N., 2° 28′·55E.

Chart 2449 [*previous update 3874/24*] WGS84 DATUM





Insert	 <i>Q ELI-N</i>	51° 32′·53N., 2° 29′·69E.
	 <i>VQ(3)5s ELI-E</i>	51° 31′·82N., 2° 31′·21E.
	 <i>Q(6)+LFl.15s ELI-S</i>	51° 30′·87N., 2° 30′·06E.
	 <i>Q(9)15s ELI-W</i>	51° 31′·59N., 2° 28′·55E.

Chart 5606_1 [*previous update 3874/24*] WGS84 DATUM









Insert	 <i>Q ELI-N</i>	51° 32′·53N., 2° 29′·69E.
	 <i>VQ(3)5s ELI-E</i>	51° 31′·82N., 2° 31′·21E.
	 <i>Q(6)+LFl.15s ELI-S</i>	51° 30′·87N., 2° 30′·06E.
	 <i>Q(9)15s ELI-W</i>	51° 31′·59N., 2° 28′·55E.

Chart 5607_1 [*previous update 3874/24*] WGS84 DATUM

Insert	 <i>Q ELI-N</i>	51° 32′·53N., 2° 29′·69E.
	 <i>VQ(3)5s ELI-E</i>	51° 31′·82N., 2° 31′·21E.
	 <i>Q(6)+LFl.15s ELI-S</i>	51° 30′·87N., 2° 30′·06E.
	 <i>Q(9)15s ELI-W</i>	51° 31′·59N., 2° 28′·55E.