



II

3455 BELGIUM - Restricted area.

Source: Belgian Notice 9/153/22

Chart 323 (INT 1564) [*previous update 2911/22*] ETRS89 DATUM

Insert limit of restricted area,  , joining:



51° 23'·35N., 2° 26'·48E.

51° 23'·28N., 2° 26'·67E.

51° 23'·05N., 2° 26'·44E.

51° 23'·12N., 2° 26'·26E.

Chart 1872 [*previous update 3282/22*] WGS84 DATUM

Insert limit of restricted area,  , joining:



51° 23'·35N., 2° 26'·48E.

51° 23'·28N., 2° 26'·67E.

51° 23'·05N., 2° 26'·44E.

51° 23'·12N., 2° 26'·26E.

Chart 1873 (INT 1480) [*previous update 3005/22*] WGS84 DATUM

Insert limit of restricted area,  , joining:

51° 23'·35N., 2° 26'·48E.

51° 23'·28N., 2° 26'·67E.

51° 23'·05N., 2° 26'·44E.

51° 23'·12N., 2° 26'·26E.