





## II





### 2953 NETHERLANDS - Vlissingen NE - Buoyage.

Source: Netherlands Notice 19/227/15





#### Chart 120 (INT 1479) [ previous update 2569/15 ] WGS84 DATUM

Insert	 <i>Iso.G.8s OG 17A</i>	51° 28'·50N., 3° 30'·22E.
Move	 <i>VQ(3)5s OG-DL, from:</i>	51° 28'·20N., 3° 30'·59E.
	to:	51° 27'·85N., 3° 30'·75E.
	 <i>VQ.G OG 19, from:</i>	51° 27'·49N., 3° 30'·82E.
to:	51° 27'·34N., 3° 30'·98E.	
	 <i>Iso.G.4s OG 21, from:</i>	51° 27'·13N., 3° 31'·39E.
to:		51° 27'·05N., 3° 31'·53E.

#### Chart 1872 [ previous update 2513/15 ] WGS84 DATUM

Insert	 <i>Iso.G.8s OG 17A</i>	51° 28'·50N., 3° 30'·22E.
Move	 <i>VQ(3)5s OG-DL, from:</i>	51° 28'·20N., 3° 30'·59E.
	to:	51° 27'·85N., 3° 30'·75E.
	 <i>VQ.G OG 19, from:</i>	51° 27'·49N., 3° 30'·82E.
to:	51° 27'·34N., 3° 30'·98E.	
	 <i>Iso.G.4s OG 21, from:</i>	51° 27'·13N., 3° 31'·39E.
to:		51° 27'·05N., 3° 31'·53E.

#### Chart 1874 (INT 1474) [ previous update 2513/15 ] WGS84 DATUM

Insert	 <i>Iso.G.8s OG 17A</i>	51° 28'·50N., 3° 30'·22E.
Move	 <i>VQ(3)5s OG-DL, from:</i>	51° 28'·20N., 3° 30'·59E.
	to:	51° 27'·85N., 3° 30'·75E.
	 <i>VQ.G OG 19, from:</i>	51° 27'·49N., 3° 30'·82E.
to:	51° 27'·34N., 3° 30'·98E.	
	 <i>Iso.G.4s OG 21, from:</i>	51° 27'·13N., 3° 31'·39E.
to:		51° 27'·05N., 3° 31'·53E.