


II

2892 BELGIUM - Submarine cable. Lights. Obstruction.

Source: Belgian Notices 24/231-233/23

Note: Former Notice 2038(P)/22 is cancelled.

Chart 1872 [*previous update 2697/24*] WGS84 DATUM

Insert submarine cable, , joining:

51° 13'·51N., 2° 53'·86E.
51° 15'·31N., 2° 51'·24E.
51° 18'·65N., 2° 47'·51E.
51° 21'·09N., 2° 46'·05E.
51° 21'·54N., 2° 45'·30E.
51° 21'·91N., 2° 34'·28E.
51° 22'·70N., 2° 29'·58E.
51° 21'·52N., 2° 17'·73E.
51° 22'·15N., 2° 14'·48E.
51° 23'·62N., 2° 12'·15E.
51° 25'·88N., 2° 04'·92E.


Chart 1873 (INT 1480) (Panel B, Nieuwpoort) [*previous update 2697/24*] WGS84 DATUM

Insert ★ Fl.R.5s (a) 51° 08'·19N., 2° 44'·73E.

Delete ★ Q.R, close SE of: (a) above

Move ★ F.G, from: 51° 08'·88N., 2° 43'·88E.
to: 51° 08'·89N., 2° 43'·86E.

Chart 1873 (INT 1480) [*previous update 2697/24*] WGS84 DATUM

Insert submarine cable, , joining:

51° 13'·51N., 2° 53'·87E.
51° 15'·31N., 2° 51'·24E.
51° 18'·65N., 2° 47'·51E.
51° 21'·09N., 2° 46'·05E.
51° 21'·54N., 2° 45'·30E.
51° 21'·91N., 2° 34'·28E.
51° 22'·70N., 2° 29'·58E.
51° 21'·52N., 2° 17'·73E.
51° 22'·15N., 2° 14'·48E.
51° 23'·62N., 2° 12'·15E.
51° 25'·88N., 2° 04'·92E.


Chart 1874 (INT 1474) (Panel C, Zeebrugge Voorhaven) [*previous update 2697/24*] WGS84 DATUM

Insert Obstn 51° 20'·59N., 3° 11'·61E.

II

2892 BELGIUM - Submarine cable. Lights. Obstruction. (continued)

Chart 1874 (INT 1474) [*previous update 2697/24*] WGS84 DATUM

Insert submarine cable,  , joining:

51° 13'·51N., 2° 53'·87E.
51° 13'·99N., 2° 53'·49E.
51° 14'·88N., 2° 51'·84E.
51° 16'·02N., 2° 50'·49E.
51° 16'·62N., 2° 50'·11E.
51° 16'·97N., 2° 49'·46E.
51° 18'·65N., 2° 47'·51E.
51° 19'·93N., 2° 46'·53E.
51° 21'·09N., 2° 46'·05E.
51° 21'·54N., 2° 45'·30E.
51° 21'·67N., 2° 43'·71E.
51° 21'·80N., 2° 40'·52E.

Chart 5605_12 (Panel D, Nieuwpoort) [*previous update 2254/24*] WGS84 DATUM

Insert ★ Fl.R.5s (a) 51° 08'·19N., 2° 44'·73E.

Delete ★ Q.R, close SE of: (a) above

Move ★ F.G, from: 51° 08'·87N., 2° 43'·89E.
to: 51° 08'·89N., 2° 43'·86E.

Chart 5605_11 [*previous update 2697/24*] WGS84 DATUM

Insert submarine cable,  , joining:

51° 13'·51N., 2° 53'·87E.
51° 13'·99N., 2° 53'·49E.
51° 14'·88N., 2° 51'·84E.
51° 16'·02N., 2° 50'·49E.
51° 16'·62N., 2° 50'·11E.
51° 16'·97N., 2° 49'·46E.
51° 18'·65N., 2° 47'·51E.
51° 19'·93N., 2° 46'·53E.
51° 20'·54N., 2° 46'·29E.